



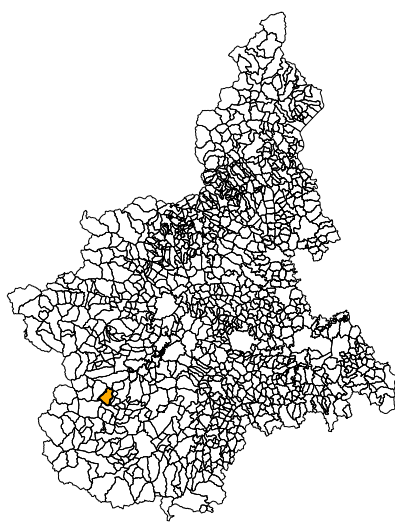
Attuazione dell'articolo 11 della legge 24 giugno 2009, n. 77

MICROZONAZIONE SISMICA

Carta delle microzone omogenee in prospettiva sismica

Scala 1:10'000

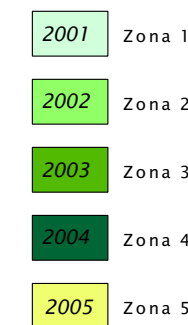
Regione Piemonte
Comune di Sanfront



Regione	Soggetto attuatore	Data
Direzione regionale Opere pubbliche, Difesa del suolo, Montagna, Foreste, Protezione civile, Trasporti e Logistica- SETTORE SISMICO Via San Giuseppe, 39 10064 Pinerolo (TO)	Dott. Geol. Luca Bertino via Risorgimento, 6 12084 - Mondovì (CN) luca.bertino@epap.dicurezzapostale.it	Aprile 2019

Legenda

Zone stabili suscettibili di amplificazioni locali



Punti di misura di rumore ambientale



Forme di superficie e sepolte


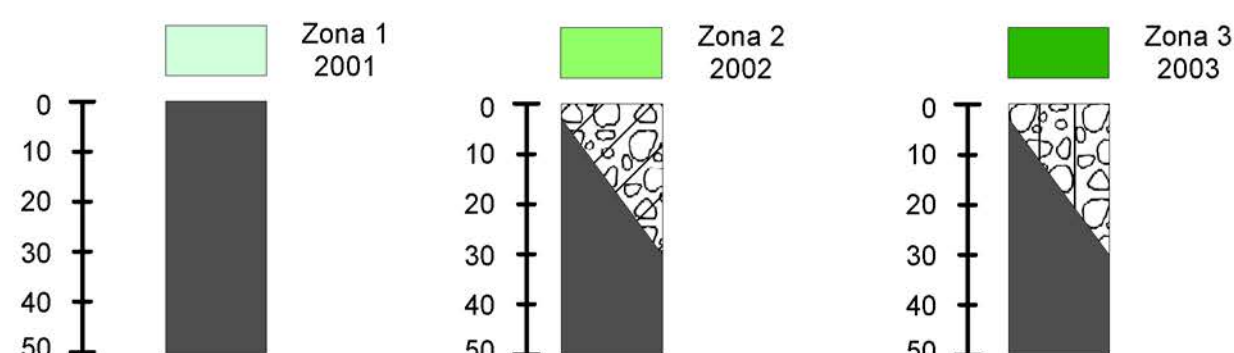


Orto di scarpata morfologica (10-20m)

Orto di scarpata morfologica (> 20m)

Orto di terrazzo fluviale (10-20m)

Conoidi alluvionali



Legend

Ghiaie argillose, miscela di ghiaia, sabbia e argilla (GC)
Ghiaie limose, miscela di ghiaia, sabbia e limo (GM)
Lapideo, stratificato (LPS)

